
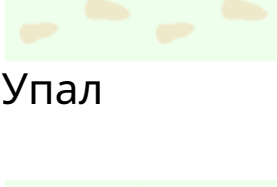


Легенда походов на Тирамису 3.0



Трава



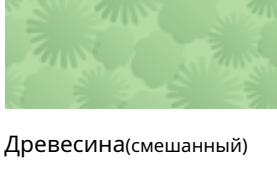
Упал



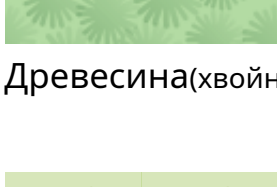
Хит




Скраб



Древесина(лиственные)



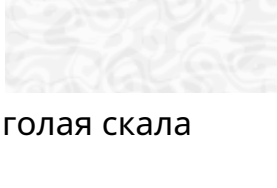
Древесина(смешанный)



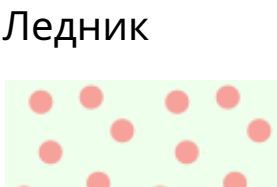
Древесина(хвойный)



водно-болотные угодья



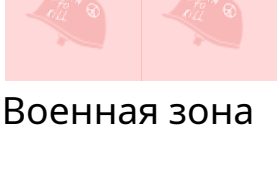
Сельхозугодья



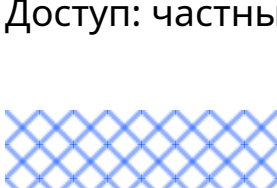
Осыпь



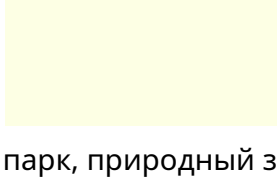
голая скала



Ледник



фруктовый сад




Виноградник




Военная зона



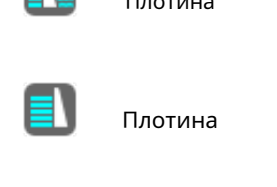
Доступ: частный




Доступ: пункт назначения



парк, природный заповедник




Панорамная точка




Монументальное дерево




Гейзер




Весна




Весна (питьевая)




Весна (не питьевая)




Питьевая вода




Фонтан (питьевой)




Фонтан




Водопад




Плотина



Плотина



Рapidс



Барьер: ворота



Барьер: цикл

Барьер: подъемные ворота

Барьер: столбы

Барьер: стиль

Барьер: блок

Веломагазин

Прокат велосипедов

Супермаркет

Круглосуточный рынок

Торговая площадка

Пекарня

мясник

Ресторан

Быстрое питание

Паб

Кафе

Биргартен

Флорист

Прачечная

DIY магазин

Игровая площадка

Футбольный

Стрельба

Плавание

Гольф

Большой теннис

Стадион

Театр

Кинотеатр

Библиотека

Детский сад

Школа

Университет

велосипедная дорожка

Тип гусеницы 1 класс

Мощный

Тип гусеницы 2 класса

Гравий, в хорошем состоянии

Тип гусеницы 3 класс

Среднее качество

Тип гусеницы 4 класс

Плохое качество

Тип гусеницы 5 класс

Очень плохое качество

Тип гусеницы неизвестного класса

Хорошая видимость

Плохая видимость

Нет видимости

Пеший туризм (Т1)

Легкая тропа, никогда не крутая, без опасностей

Горный туризм (Т2)

Горная тропа, иногда возможен крутой обрыв

Сложные горные походы (Т3)

Сложная тропа, может быть опасна падением, крутая, неудобная местность

Альпийский поход (Т4)

Возможна необходимость использования рук, открытая и иногда неустойчивая местность, легкие ледники

Сложные альпийские походы (Т5)

Периодические альпинистские походы второго уровня, открытая опасная местность, трудные ледники, возможная потребность в основных инструментах для лазания.

Сложный альпийский поход (Т6)

Восхождение до второго класса, очень открытая и опасная местность, ледники с серьезными рисками, необходимо техническое снаряжение

Путь с неизвестной сложностью

Городская пешеходная дорожка

Тропа включена в туристическую сеть

Подъемник (бугельный)

Кресельный подъемник

Гондола, канатная дорога

Феррата

Ступени

Веревка

Лестница

Утес, скала

Вулкан

Вход в пещеру

Общая хижина

Частная хижина

Частная хижина с зимней комнатой

Домик с зимней комнатой

Хижина в пустыне

Частная хижина в дикой природе

Базовая хижина

Убежище, созданное человеком

Скальное убежище

Панорамная точка

Монументальное дерево

Гейзер

Весна

Весна (питьевая)

Весна (не питьевая)

Питьевая вода

Фонтан (питьевой)

Фонтан

Водопад

Плотина

Плотина

Рapidс

Барьер: ворота

Барьер: цикл

Барьер: подъемные ворота

Барьер: столбы

Барьер: стиль

Барьер: блок

Веломагазин

Прокат велосипедов

Супермаркет

Круглосуточный рынок

Торговая площадка

Пекарня

мясник

Ресторан

Быстрое питание

Паб

Кафе

Биргартен

Флорист

Прачечная

DIY магазин

Игровая площадка

Футбольный

Стрельба

Плавание

Гольф

Большой теннис

Стадион

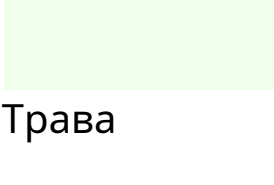
Театр

Кинотеатр

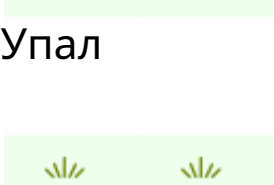
Библиотека

Детский сад


Легенда походов на Тирамису 3.0




Трава



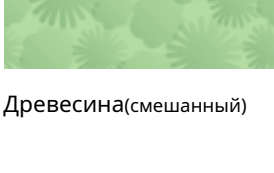
Упал



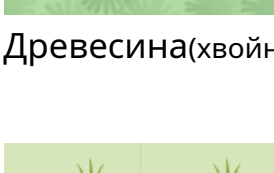
Хит




Скраб



Древесина(лиственные)



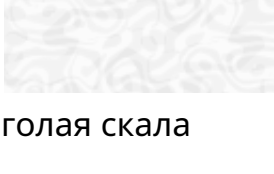
Древесина(хвойный)




водно-болотные угодья




Сельхозугодья



Осыпь



голая скала




Ледник



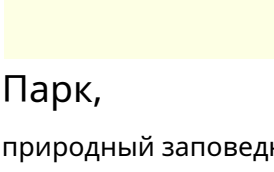
фруктовый сад



Виноградник



Военная зона



Доступ:

частный



Доступ:














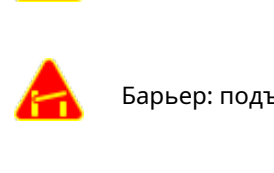

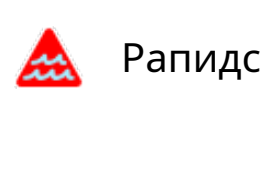





назначения



Парк, природный заповедник



Утес, скала



велосипедная дорожка

Трекиучитывается только восходящий масштаб

MTBCSU=0

Гравийная или затвердевшая земля. Хорошее сцепление. Здесь легко могут подняться даже неопытные маунтинбайкеры.

Автомобили с хорошим клиренсом могут без проблем спускаться или подниматься.

MTBCSU=1

Гравийная или затвердевшая земля. Хорошее сцепление, поэтому пробуксовка колес (также в положении стоя) не происходит при осторожном обращении. Крутая лесная тропа или легкая пешеходная дорожка.

MTBCSU=2

В основном устойчивый, без покрытия, частично размытый, требуется стабильное вращение педалей и балансировка. Тем не менее, с хорошей техникой и хорошей физической подготовкой это должно быть выполнимо.

MTBCSU=3

Переменная поверхность, узкие углы, небольшие ступеньки, поверхность – камни, земля или трава. Нужен очень хороший баланс и устойчивое, округлое вращение педалей. Без очень хороших навыков мтбайкерам приходится толкать свой байк в гору.

MTBCSU=4

Путь очень крутой или в плохом состоянии для педалирования в гору. Ступени, деревья, корни и крутые повороты присутствуют, и даже хорошим и сильным горным байкером придется толкать или нести свой велосипед на некоторых участках пути.

MTBCSU=5

Путь слишком крутой и/или сложный для подъема в гору.

Тип гусеницы неизвестного класса

Путишкала подъема показана штрихами до **MTBS=3**.

MTBCSU=0-1 MTBCSU=2 MTBCSU=3 MTBCSU=4-5

MTBS=0

Гравий или утрамбованная земля. Особых сложностей нет. Преимущественно лесные и луговые тропы (шоссе=тропа). Участки со ступенями, камнями или корнями не ожидаются. Широкие изгибы, легкий или умеренный уклон. Для катания на нем не нужны специальные навыки. Легко ехать в гору.

MTBCSU=0-1 MTBCSU=2 MTBCSU=3 MTBCSU=4-5

MTBS=1

Меньше препятствия, такие как корни и небольшие камни. Повреждение эрозией может увеличить сложность. Почва местами может быть рыхлой. Крутые повороты, но без крутых поворотов. Верховая езда требует осторожности и внимания, но не требует особых навыков. Препятствия можно преодолевать. Тяжело ехать в гору.

MTBCSU=0-1 MTBCSU=2 MTBCSU=3 MTBCSU=4-5

MTBS=2

Препятствия, такие как большие скалы и камни. Почва часто рыхлая. Ожидаются шаги. Более широкие шпильки, крутизна до 70%. Требуется некоторых продвинутых навыков верховой езды. Только очень опытные гонщики могут подняться на нем.

MTBCSU=0-1 MTBCSU=2 MTBCSU=3 MTBCSU=4-5

MTBS=3

Много участков с большими препятствиями, такими как валуны и большие корни. Много шпильек и разбалансированных поворотов. Встречаются скользкая поверхность и участки осыпи. Поверхность может быть очень скользкой. Нужна постоянная концентрация и очень хорошие навыки. Ехать в гору практически невозможно.

MTBS=4

Очень крутой и сложный, с участками с большими валунами и корнями. Частый сыпучий мусор. Очень крутые участки с очень крутыми поворотами и высокими ступенями, из-за которых передняя звезда ударяется о землю. Потребуются некоторые пробные методы. Ехать в гору практически невозможно.

MTBS=5

Очень крутой и сложный, с большими валунными полями, обломками и оползнями. Скорость должна быть обеспечена для контрподъемов. Если вообще доступны только короткие проходы для ускорения и торможения. Упавшие деревья могут сделать очень крутые проходы еще более трудными. Очень немногие маунтинбайкеры могут кататься на таком уровне. Большинству придется поднажать.

MTBS=6

Пути, которые вообще не подходят для мтбайкера. Например, цепи или скобы (металлические перекладины) на виа феррата или просто незащищенные альпийские тропы, которые даже частично не подходят для самых лучших мтбайкеров (с использованием пробных техник). Крутизна часто >45°.

Путь с неизвестной сложностью

Городская пешеходная дорожка

Трейл включен в сеть МТВ

Тропа включена в туристическую сеть

Маршрут включен в велосипедную сеть

Подъемник (бугельный)

Кресельный подъемник

Гондола, канатная дорога

